

# HETTA – PALLAS – JERISJÄRVI -REITTISUUNNITELMA

BUSSILLA LA 3.7.2021:

- Rovaniemi 11.25 → Pajoensuu 15.55 // Pajoensuu 15.55 → Hetta K-kauppa 16.15

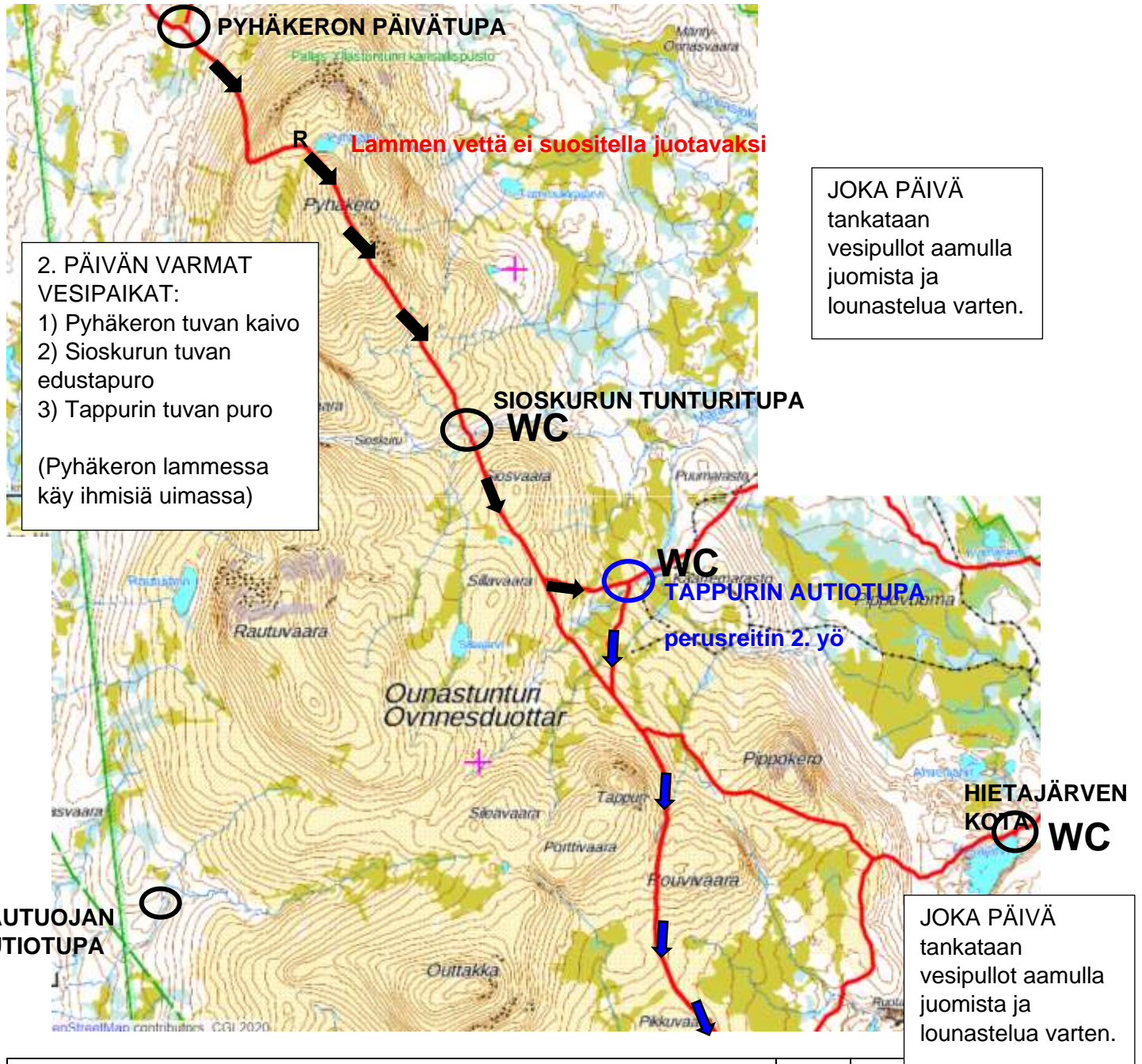
## ENSIMMÄINEN PÄIVÄ - LA 3.7.2021

Voidaan käydä Hetassa K-Marketissa (ei muita ruokakauppoja) ensin ja ottaa sitten venekyyti Ounasjärven poikki.

Tuomo Laakso puh. 040-5129 814

17:00	Venekyydit Ounasjärven yli vaellusreitin päähän	<b>kum.</b>	
17:40	Porukka kasassa polun päässä		
17:40	vartio lähtee polkua pitkin	0,0	km
	Kansallispuiston raja	3,3	km
19:40	<b>Pyhäkeron autiotupa (kaivo, wc, tulipaikka)</b>	<b>5,5</b>	<b>km</b>





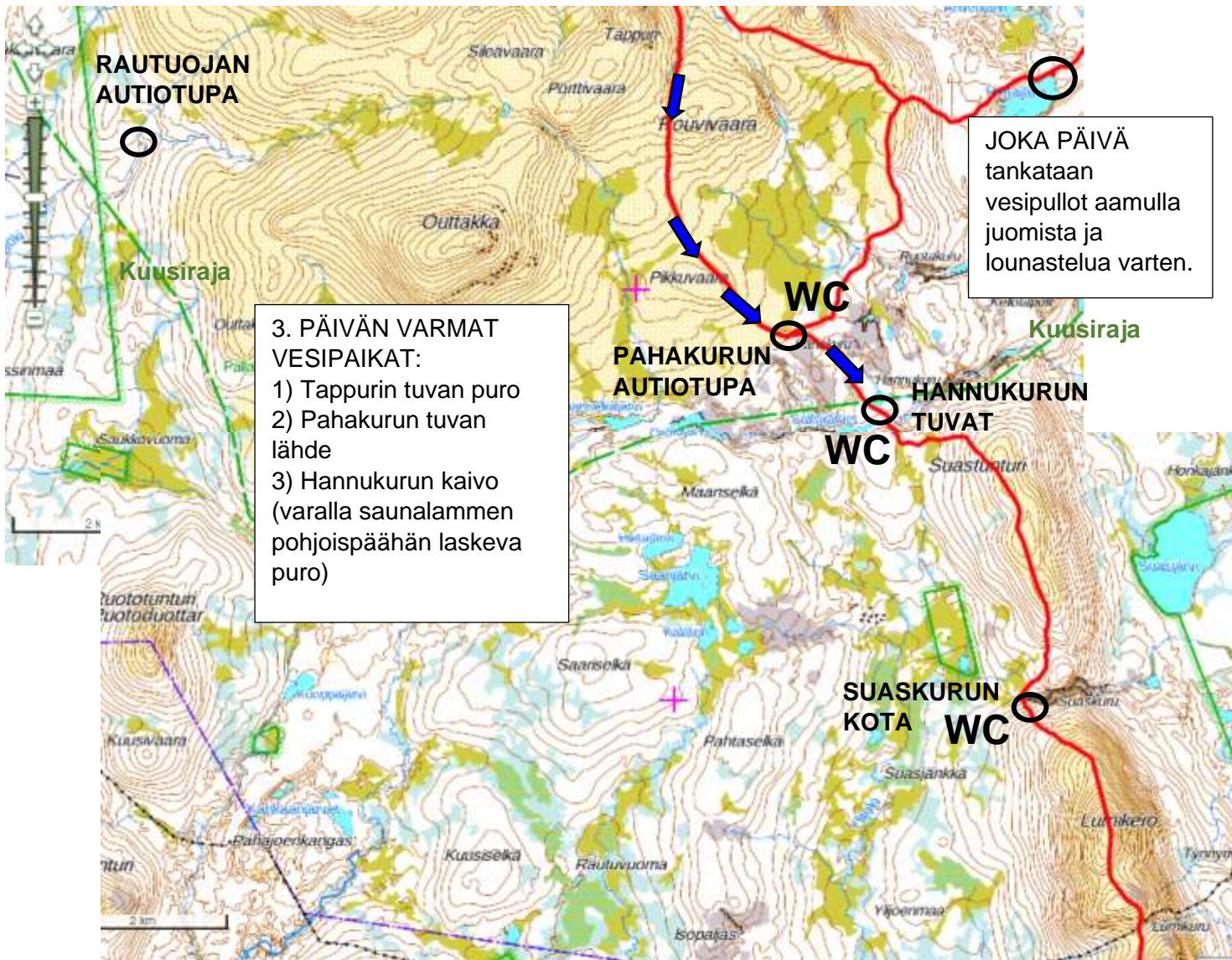
JOKA PÄIVÄ tankataan vesipullot aamulla juomista ja lounastelua varten.

2. PÄIVÄN VARMAT VESIPAIKAT:  
 1) Pyhäkeron tuvan kaivo  
 2) Sioskurun tuvan edustapuro  
 3) Tappurin tuvan puro  
 (Pyhäkeron lammessa käy ihmisiä uimassa)

JOKA PÄIVÄ tankataan vesipullot aamulla juomista ja lounastelua varten.

su 4.7.2021 - toinen vaelluspäivä	kum	
Pyhäkeron autiotupa (kaivo, wc, tulipaikka)	0,0	km
Pyhäjärvi (lampi ja tulipaikka)	2,9	km
Pyhäkeron huippu	3,6	km
<b>Sioskurun tunturitupa (wc, tulipaikka, vesi purosta)</b>	<b>7,3</b>	<b>km</b>
Tappurin polun pohjoinen risteys	9,4	km
<b>Tappurin autiotupa (wc, tulipaikka, vesi purosta)</b>	<b>10,6</b>	<b>km</b>

## KOLMAS PÄIVÄ – MA 5.7.2021:



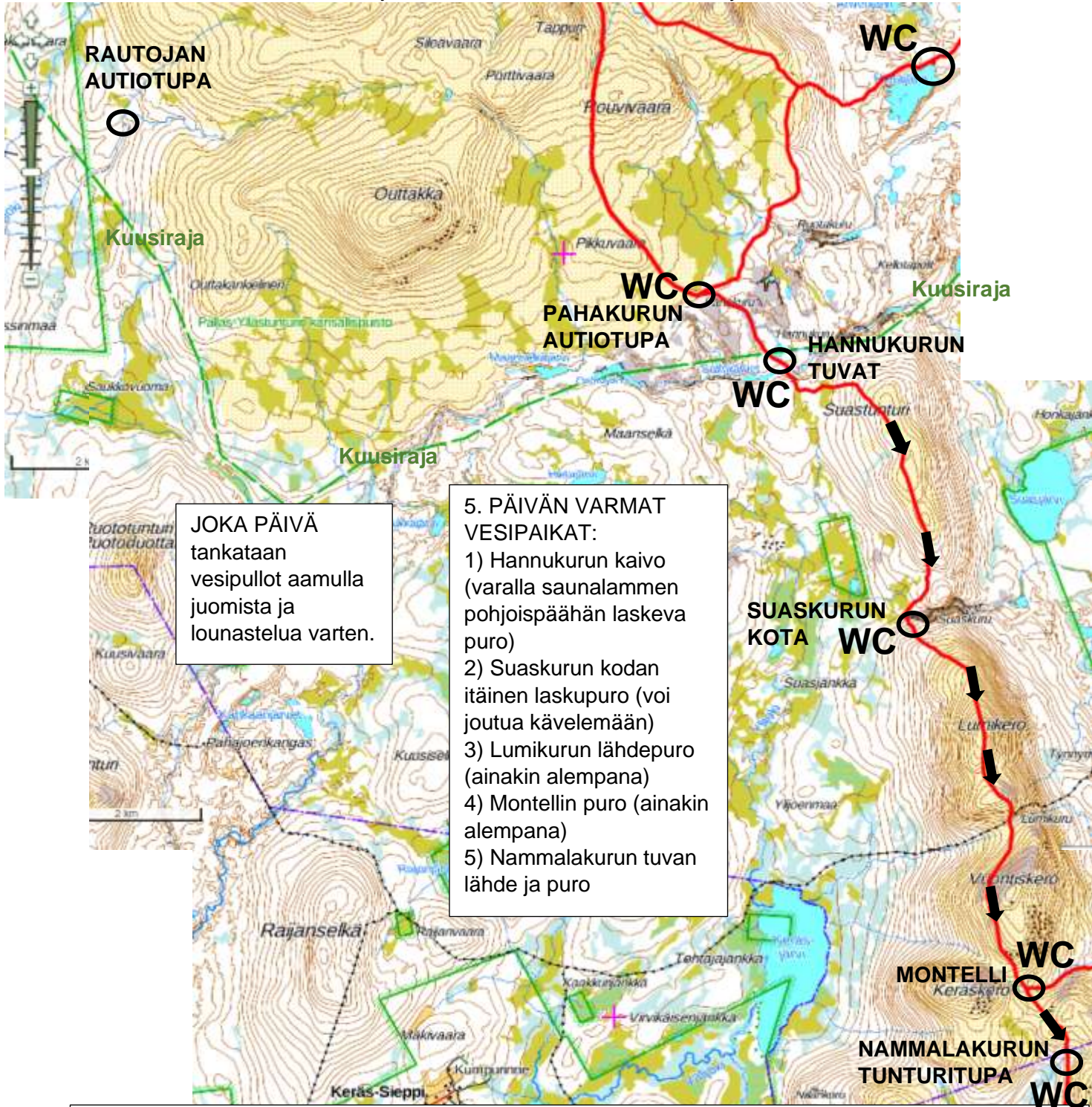
ma 5.7.2021 - kolmas vaelluspäivä		
	Tappurin autiotupa (wc, tulipaikka, vesi purosta)	0,0 km
	Tappurin autiotuvan eteläinen risteys	1,7 km
	Hietajärven laavupolun risteys	2,3 km
	Polulla satulapiste (Rouvivaaran kohdalla) - laskeutuminen alkaa	4,2 km
	Pahakurun autiotupa	7,6 km
	<b>Hannukurun telttailualue (saunan ja varaustuvan välissä) - SAUNA</b>	<b>9,1 km</b>

ti 6.7.2021 - neljäs vaelluspäivä (luppopäivä)		
	Hannukurun telttailualue	0,0 km
	Pahakurun autiotupa	1,5 km
	Outtakkon huippu 7213 mpy (Struven ketjun piste)	6,7 km
	Pahakurun autiotupa	10,8 km
	<b>Hannukurun telttailualue (saunan ja varaustuvan välissä) - SAUNA</b>	<b>12,3 km</b>

JOKA PÄIVÄ tankataan vesipullot aamulla juomista ja lounastelua varten.

## VIIDES PÄIVÄ KE 7.7.2021:

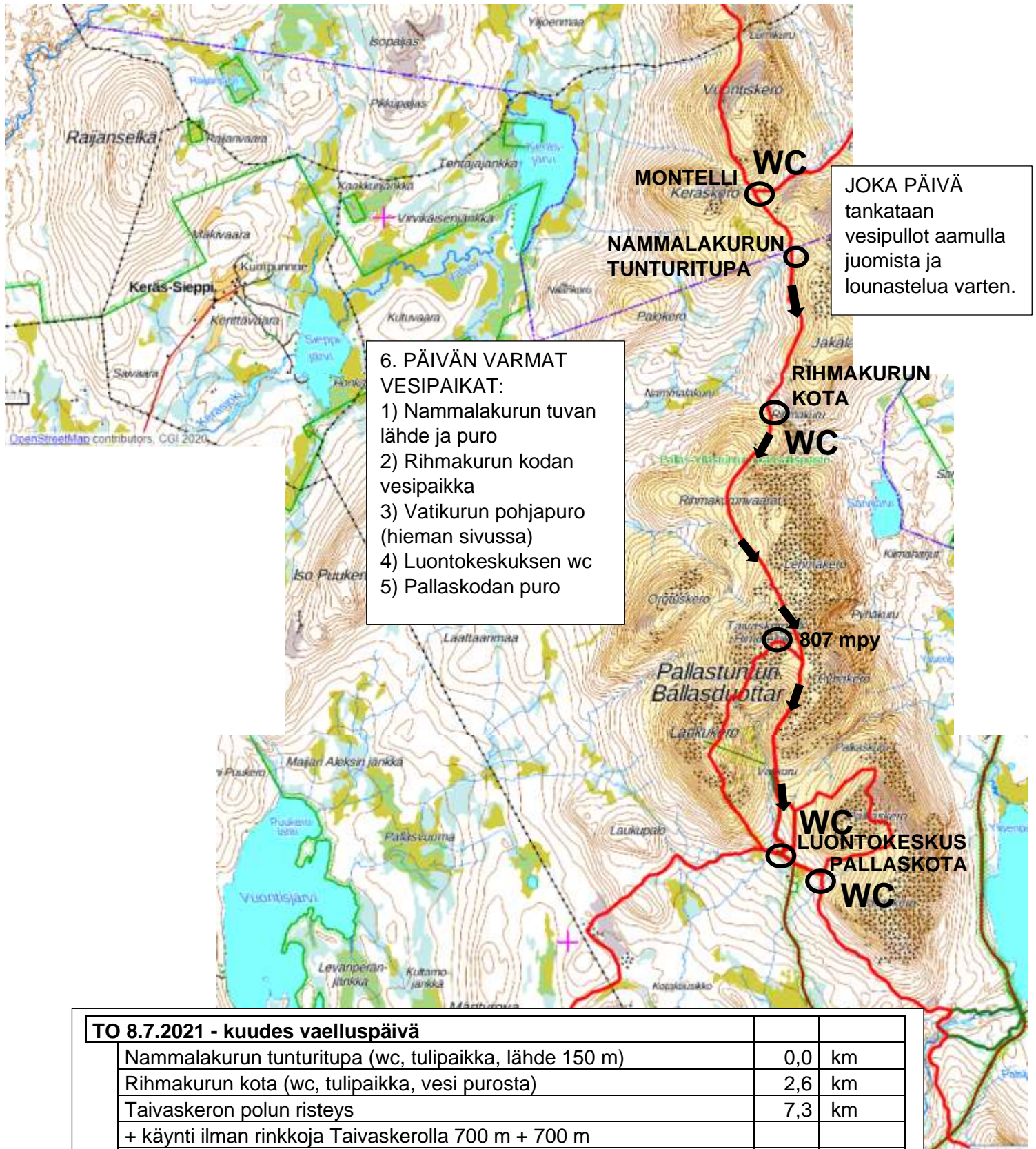
- reitti: Hannukurusta Suaskurun ja Montellin kautta Nammalakuruun yöksi



### KE 7.7.2021 - viides vaelluspäivä

	Hannukurun telttailualue	0,0	km
	Hannukurun pohjan silta	0,4	km
	Talvireitin risteys	1,1	km
	Suastunturin pohjoishuippu	2,6	km
	Suastunturin päähuippu	3,3	km
	Suaskurun kota (wc, tulipaikka, vesipaikka 400m?)	5,6	km
	Lumikeron huippu	8,0	km
	Lumikurun poroportti	9,4	km
	Montellin autiotupa	12,1	km
	<b>Nammalakurun tunturitupa (wc, tulipaikka, lähde 150 m)</b>	<b>13,4</b>	<b>km</b>

**KUUDES PÄIVÄ TO 8.7.2021:**

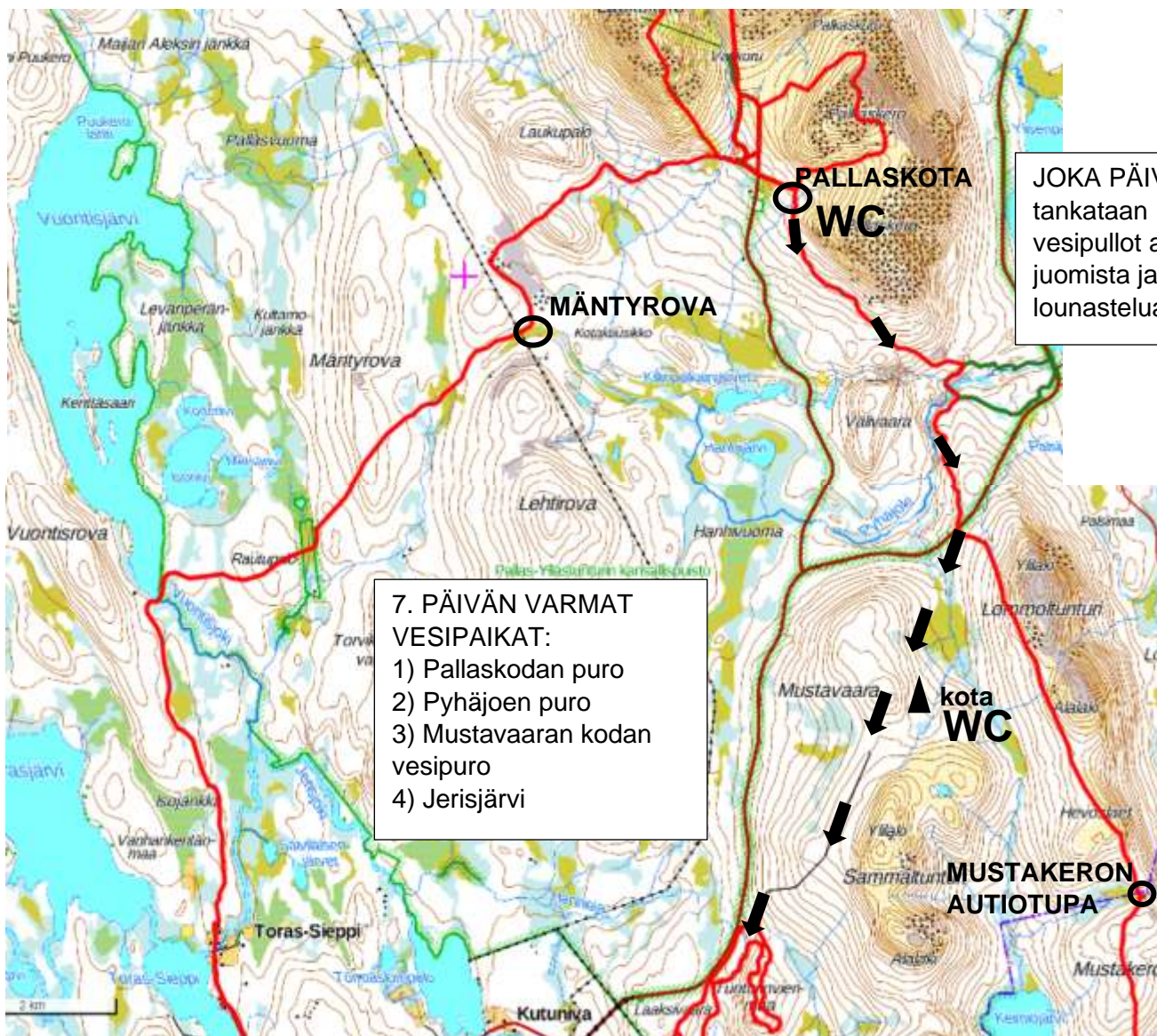


**6. PÄIVÄN VARMAT VESIPAIKAT:**  
 1) Nammalakurun tuvan lähde ja puro  
 2) Rihmakurun kodan vesipaikka  
 3) Vatikurun pohjapuro (hieman sivussa)  
 4) Luontokeskuksen wc  
 5) Pallaskodan puro

JOKA PÄIVÄ tankataan vesipullot aamulla juomista ja lounastelua varten.

<b>TO 8.7.2021 - kuudes vaelluspäivä</b>		
Nammalakurun tunturitupa (wc, tulipaikka, lähde 150 m)	0,0	km
Rihmakurun kota (wc, tulipaikka, vesi purosta)	2,6	km
Taivaskeron polun risteys + käynti ilman rinkkoja Taivaskerolla 700 m + 700 m	7,3	km
Vatikurun luontopolun risteys	9,2	km
Pallastunturin luontokeskus	10,6	km
<b>Pallaskota (wc, tulipaikka, vesi purosta)</b>	<b>11,5</b>	<b>km</b>

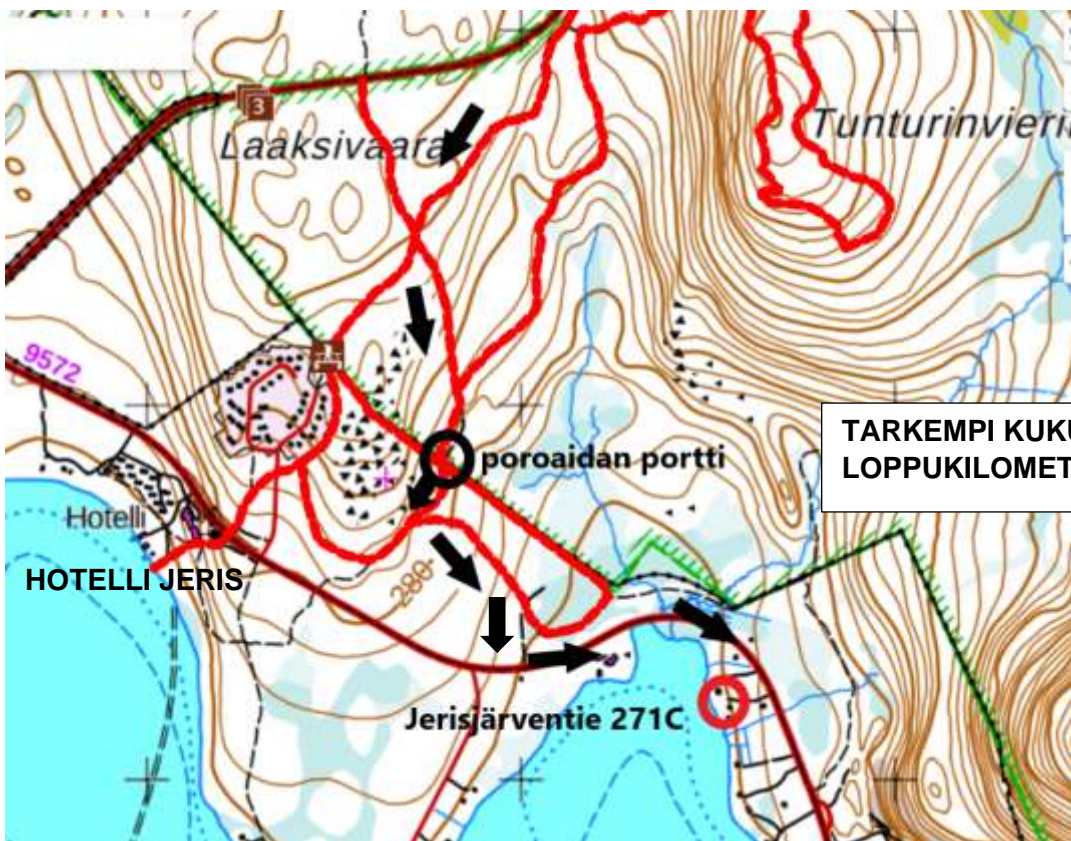
**SEITSEMÄS PÄIVÄ – PE 9.7.2021:** reitti: Pallaskodalta Jerissuvantoon



to 8.7.2021 - seitsemäs vaelluspäivä		
	Pallaskoda (wc, tulipaikka, vesi purosta)	0,0 km
	Sähkölinja	2,8 km
	Luontopolun risteys	3,5 km
	Silta puron yli	3,9 km
	Maantien ylitys, parkkipaikka	6,1 km
	Mustavaaran huippu	8,3 km
	(Pallaksen tien ja) Sammaltunturin vanhan tien puomi	11,8 km
	Pallastunturin polun (Mäntyrova) risteys	13,4 km
	Keimiölahen majan risteys (alareitin kautta)	14,8 km
	<b>Jerissuvanto - Jerisjärventie 271C</b>	<b>15,6 km</b>



la 3.7.2021 - ensimmäinen vaelluspäivä	5,5	km		
su 4.7.2021 - toinen vaelluspäivä	10,6	km		
ma 5.7.2021 - kolmas vaelluspäivä	9,1	km		
ti 6.7.2021 - neljäs vaelluspäivä (luppopäivä)		km	12,3 km	ilman rinkkaa
ke 7.7.2021 - viides vaelluspäivä	13,4	km		
to 8.7.2021 - kuudes vaelluspäivä	11,5	km	1,4 km	ilman rinkkaa
pe 9.7.2021 - seitsemäs vaelluspäivä	15,6	km		
<b>YHTEENSÄ .....</b>	<b>65,7</b>	<b>km</b>	<b>13,7 km</b>	



**TARKEMPI KUKUOHJE  
LOPPUKILOMETRILLE**